

Licencja określająca zakres uprawnień licencjodawcy do wykorzystywania udostępnionych materiałów państwowego zasobu geodezyjnego i kartograficznego.

Racibórz, dnia 14.02.2023 r.

Licencja nr SG.6642.3.7.2023_P.2411_P

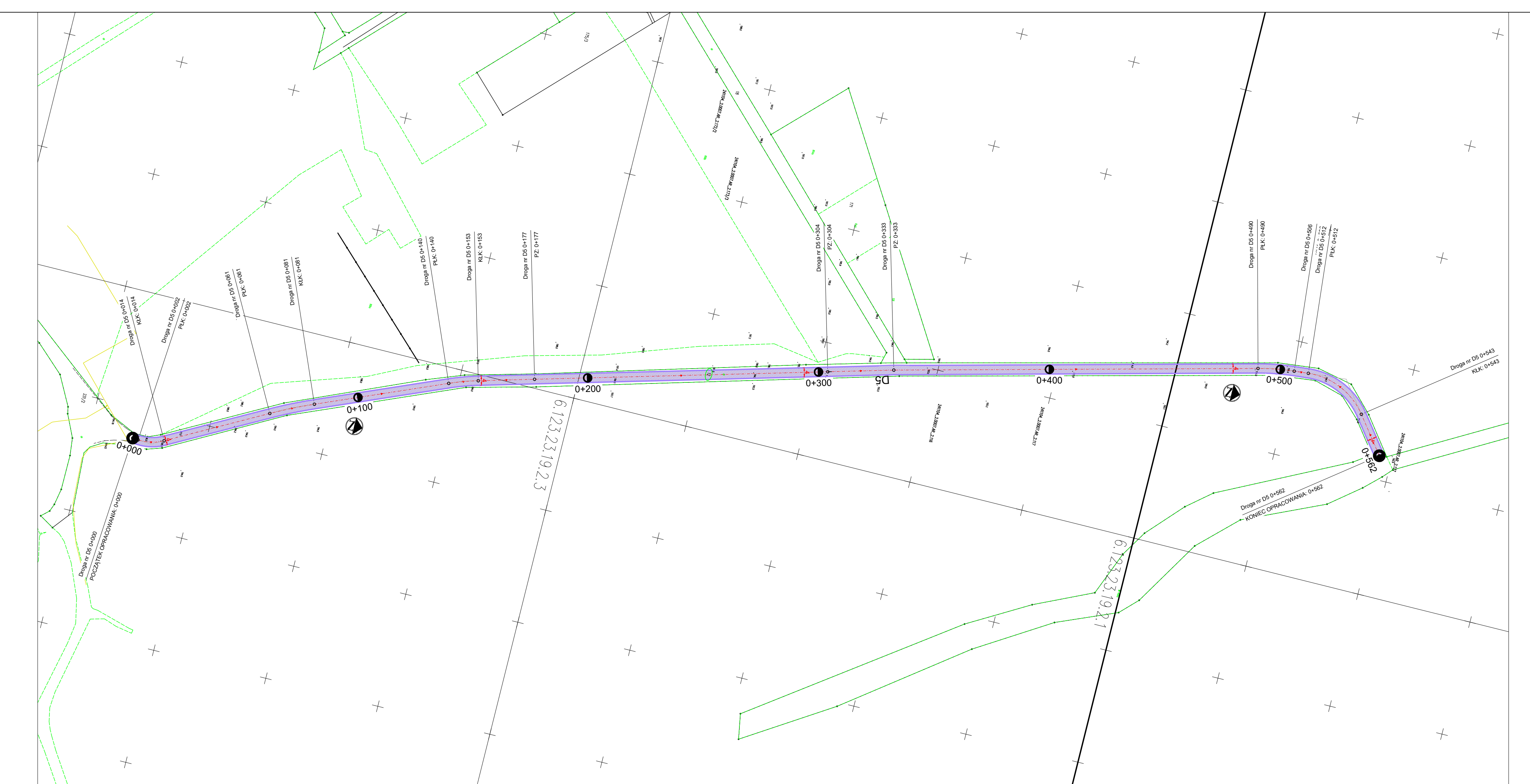
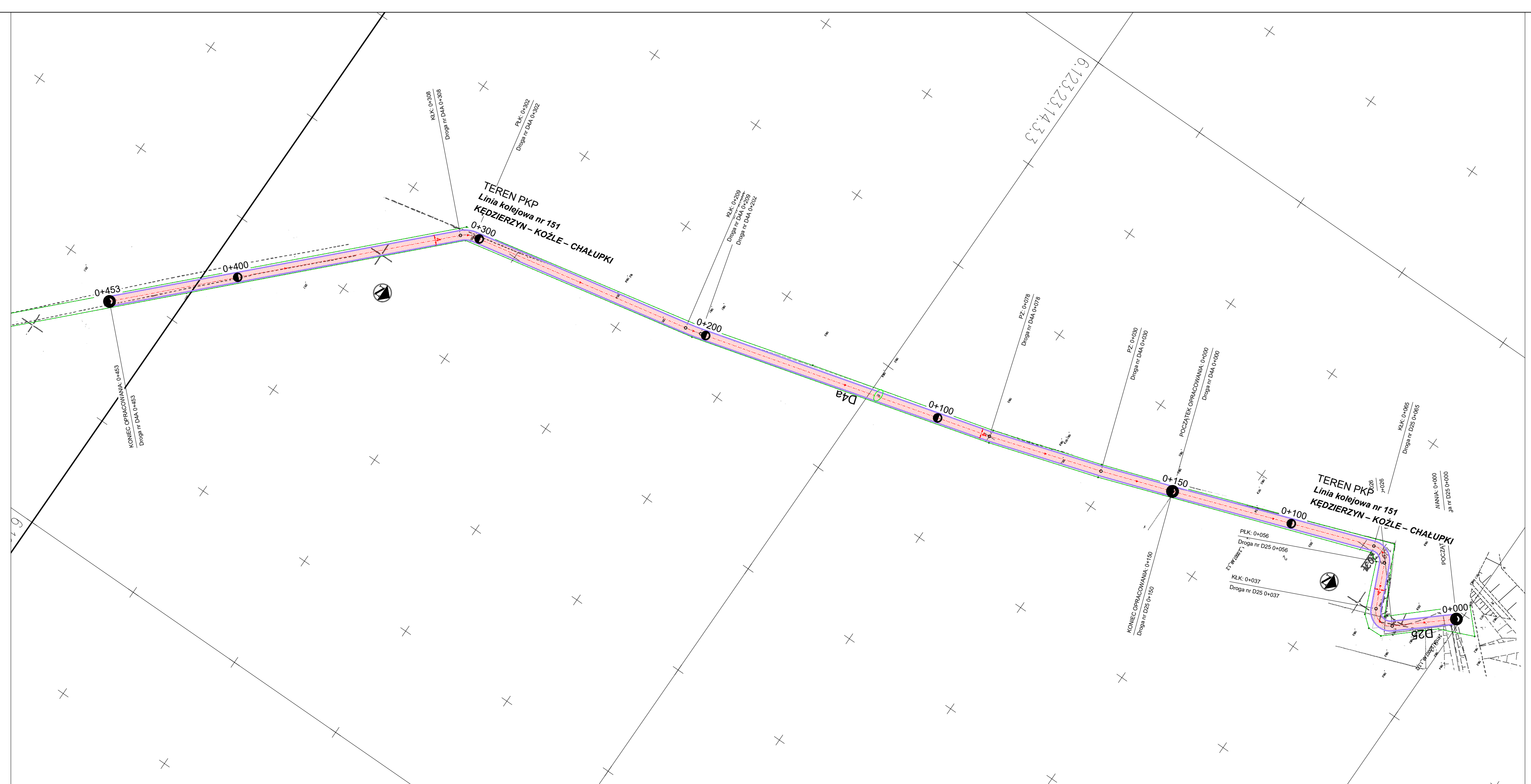
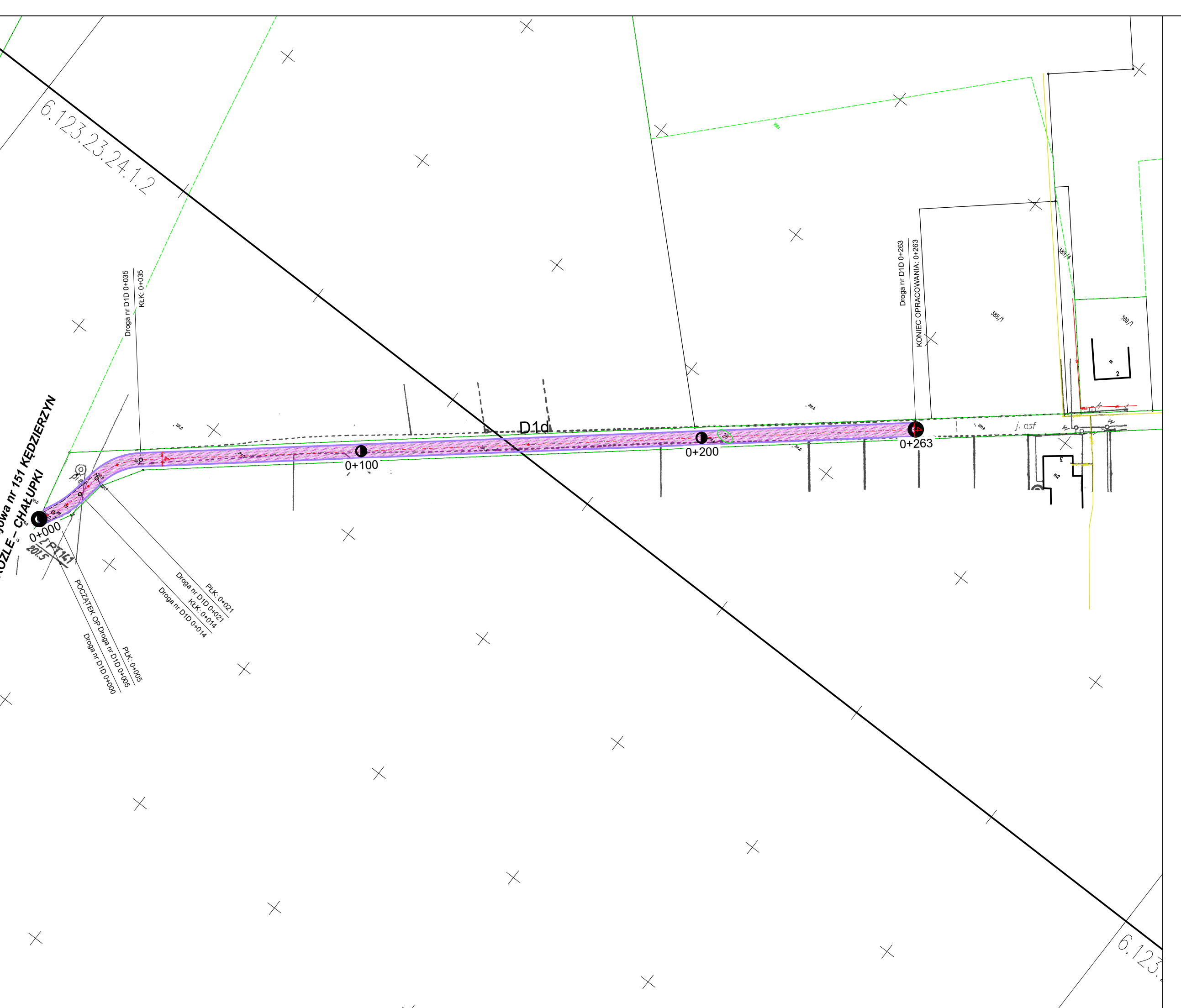
- Nazwa organu wydającego licencję: Starosta Raciborski
pl. Stefana Okrzei 4
47-400 Racibórz
- Licencjodawca: Starosta Raciborski
pl. Stefana Okrzei 4
47-400 Racibórz
- Informacje o materiałach państwowego zasobu geodezyjnego i kartograficznego, których dotyczy licencja:

Lp.	Nazwa materiału państwowego zasobu geodezyjnego i kartograficznego	Identyfikator materiału państwowego zasobu geodezyjnego i kartograficznego	Data wykonania kopii	Określenie obszaru/objektu, do którego odnosi się licencja ¹⁾
1.	Zbiór danych tworzących mapę zasadniczą	P.2411.2010.1	14.02.2023	Jednostka ewidencyjna: Krzyżanowice, Obręb: Roszków, według załącznika dołączonego do wniosku, drogi D1c, D1d, D2a, D2b, D2d, D3, D4a, D5, D7a, D7b, D20a, D20b, D21b, D152, D22a, D22b, D22c, D23, D24, D25, D26, D27 i D28.

- Niniejsza licencja upoważnia licencjodawcę, wymienionego w pkt 2, lub ustanowione przez licencjodawcę podmioty do wykorzystywania, wyszczególnionych w pkt 3 materiałów państwowego zasobu geodezyjnego i kartograficznego²⁾ do realizacji zadania publicznego pn: „Scałanie gruntów na terenie obrębu ewidencyjnego Roszków, gmina Krzyżanowice – budowa, przebudowa i remont dróg transportu rolnego” na podstawie art. 15 ustawy z dnia 17 lutego 2005 r. o informatyzacji działalności podmiotów realizujących zadania publiczne (t.j. Dz.U z 2023 r. poz. 57).

- Nie narusza licencji udostępnianie materiałów państwowego zasobu geodezyjnego i kartograficznego przez licencjodawcę innym podmiotom dla realizacji celu i w granicach uprawnień określonych w ust. 4.

Z up. Starosty
Kierownik Referatu
Katastru Nieruchomości i Mapy Numerycznej
Ewa Biańska
/podpis elektroniczny/



- OZNACZENIA:
- Nawierzchnia jezdni z betonu asfaltowego
 - Nawierzchnia jezdni z kruszywa
 - Nawierzchnia jezdni z betonu asfaltowego ze stabilizacją podłoża
 - Nawierzchnia poboczy z kruszywa i/lub humusu

WYKONAWCA: Biuro Projektów Drogowych Marcin Krzyżowski 34-331 Świnna, ul. Zachodnia 47		
NAZWA OPRACOWANIA: Program funkcjonalno-użytkowy na zadaniu pn.: „Scałanie gruntów na terenie obrębu ewidencyjnego Roszków, gmina Krzyżanowice – budowa i modernizacja dróg transportu rolnego” - etap 2		
INWESTOR: ADRES:	Powiat Raciborski Plac Stefana Okrzei 4	RYS. NR 2.1
TYTUŁ RYSUNKU:	Plan sytuacyjny: D1d, D4a, D25, D5	SKALA 1:500 DATA: 1 2025 r
OPRACOWAŁ:	mgr inż. Marcin Krzyżowski SLK/4949/POOD/13	